



DIRECCION DE TURISMO
RADA TILLY



diseño HAYES & RUBINA ideario@sinectis.com.ar


fotografía peppepugni




ARGENTINA 2008

Rada Tilly Patagonia

Candidata





RADA TILLY Patagonia Argentina

Rada Tilly 2008 - Candidata

1

La PATAGONIA es una región de ARGENTINA casi desconocida y plagada de misterio. Sus parajes se levantan, como manchones, en medio de un extenso paisaje virgen.

El concepto de belleza en PATAGONIA se materializa en amaneceres sobre el mar que descansan en playas de arena o piedra, o atardeceres que reposan sobre los filos de los cerros que constituyen las mesetas.

Para apreciar este aspecto de la región debe existir una predisposición para lo diferente: los colores son el resultado de una paleta natural en la que predominan


los ocres, matizados con verdes y gamas de azules. Es exóticamente simple y los extensos espacios libres dejan al descubierto 180 grados de paisajes cuyo final, es el límite de la mirada.

Dicen algunos visitantes que el cielo en la región se ve diferente. Se ve y ofrece un espectáculo en sí mismo. El viento, característico de la región, tiñe el cielo y la tierra cuando hace acto de presencia.

El ancho de sus playas de hasta 600 mts. de suelo firme dispuesto a albergar la práctica de todo tipo de deporte. Las interminables extensiones de sus tierras, los

colores que escapan a las tradicionales definiciones de belleza, la virginidad de los paisajes y su amplia propuesta en flora y fauna, hacen de la PATAGONIA un sitio que propone aventura; asegura el disfrute en el marco de la calidez de su gente.

En el centro del Golfo San Jorge de la provincia del Chubut, la villa Rada Tilly ofrece su playa para la práctica del carrovelismo: un escenario extenso, que espera entre la meseta y el mar.



La ASOCIACIÓN PATAGÓNICA DE CARROVELISMO con sede en Rada Tilly, Provincia del Chubut, República Argentina es una institución sin fines de lucro. Está formada por un grupo de personas amantes de la velocidad y el vértigo que decidieron reconvertir el significado de un aspecto climático adverso: el viento. El objetivo de la ASOCIACIÓN es promocionar y difundir el deporte del Carrovelismo en las playas y desiertos Patagónicos, ubicados al sur del Continente Americano.

Las playas de Rada Tilly y Comodoro Rivadavia reúnen privilegiadas características geográficas y climáticas del mundo para la práctica de este deporte. A ello se suma la infraestructura de servicios que tiene cada localidad .

Ambos lugares han sido evaluados por figuras representativas del Carrovelismo Internacional: Pascal Demuyser (Bélgica) en 1987 y 2002, Nord Embroden (USA) en el 2000 y Eric Engelbrecht (Presidente de la FISLY) en el 2001. El dictamen fue altamente positivo y concluyó con la ratificación de la aptitud de los lugares para la práctica de este deporte.

La actividad del Carrovelismo a nivel local se remonta al año 1984, fecha en la que se fundó la Comisión Promotora de Carrovelismo, antecesora de la actual Asociación.

Es importante destacar que su práctica se ha transformado en una fuente generadora de recursos turísticos en la región, por las características de las playas y el viento.

Es intención de esta Asociación llevar adelante el 11vo. Campeonato Mundial de Carrovelismo en el mes de Febrero de 2008.

Creemos que la presente propuesta de realización superará las expectativas actuales de referencia, dado que se cuenta con una predilección por la calidad de las pistas a lo que puede añadirse el místico encanto de la Patagonia que atrae al turismo.

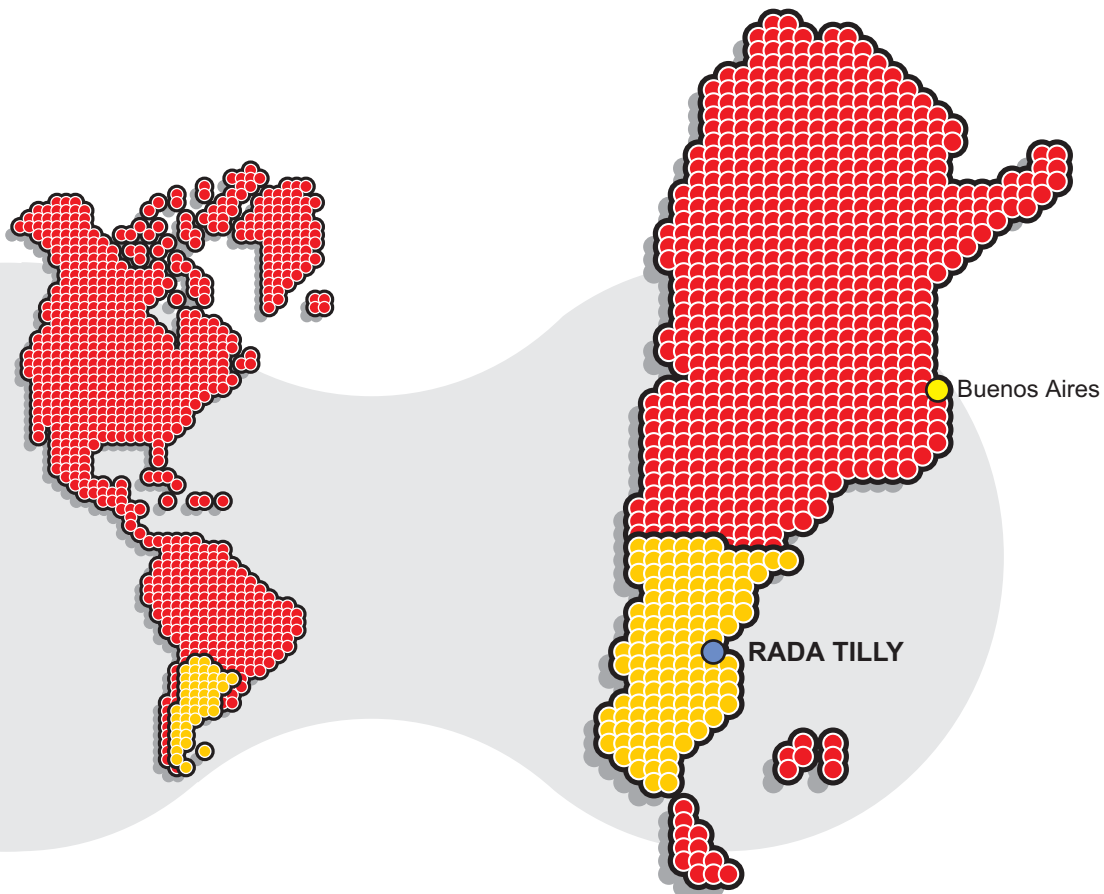
Antecedentes institucionales

Rada Tilly 2008 - Candidata

2



ASOCIACION
PATAGONICA
DE CARROVELISMO



Ubicación geográfica

Rada Tilly 2008 - Candidata

3

Distancias

- Buenos Aires / Rada Tilly
1.800 km
- Rada Tilly / Comodoro Rivadavia
17 km





El 23 de febrero de 1901 se fundó Comodoro Rivadavia con el objetivo de crear un puerto para la salida de los productos de la zona ganadera de los alrededores. Sin embargo, el verdadero impacto en su desarrollo se produjo el 13 de diciembre de 1907 con el descubrimiento de petróleo. A partir de ese momento quedó definido su perfil social y se transformó en la “Capital Nacional del Petróleo”.

Su población es un crisol de culturas: boers, portugueses, alemanes, búlgaros, croatas, yugoeslavos, españoles, italianos, polacos y chilenos interactúan con la migración interna argentina que concentró, en el mismo lugar a catamarqueños, riojanos, santiagueños, cordobeses y tucumanos, entre otros.

Desde la década del 50 se instalaron en el lugar, numerosas empresas internacionales que le dieron el sello definitivo a la ciudad en torno a la explotación petrolera. En los últimos años, la economía se ha diversificado y ha adquirido mayor importancia la actividad pesquera, la generación de energías alternativas y la prestación de servicios.

A 17 km. del casco urbano de Comodoro Rivadavia, el paisaje arrogante del desierto encuentra un lenguaje común con el mar: Rada Tilly. Una antigua posta marina de piratas y bucaneros ingleses. Desde el descubrimiento de América hasta 1810 aproximadamente, podían controlar, estratégicamente desde la rada, el desplazamiento de la Armada Española.

El inglés Fitz Roy ya mencionaba dicho lugar en sus cartas náuticas.

Sebastián Elcano, Simón de Alcazaba, Hernando de Magallanes, Rodrigo de Isla y Gamboa dicen haber vivido también las puestas de sol y alboradas de Rada Tilly.

Formalmente, se establece su fundación en 1948 y a partir de allí, el mar, enmarcado en atardeceres inolvidables, ha sido paciente testigo del imparable crecimiento de esta Villa.



Reseña histórica

Rada Tilly 2008 - Candidata

4





PLAYAS DE RADA TILLY

La playa de Rada Tilly posee una extensión de 3,5 km de largo y entre 400 a 500 mts de ancho en bajamar. Mantiene en toda su costa, una suave pendiente y alta compactación del suelo, lo que permite un tránsito inmejorable para los carros a vela.

El terreno es de característica topográfica plana, con ventajosa orientación de la playa transversal a la dirección predominante del viento. Esto permite desarrollar altas velocidades.

La villa Balnearia Rada Tilly, alberga una población estable de 6.100 habitantes. La cifra se triplica durante la temporada estival.

La ciudad se encuentra enmarcada por dos cerros que le dan una fisonomía particular y está construida sobre la propia Rada, "apoyada" en la Avenida Costanera o Armada Argentina, con una infraestructura comercial turística suficiente para el entorno regional.



Características de los circuitos y pistas

Si bien el viento está presente todo el año, estadísticamente, la época ventosa es entre noviembre y marzo; desde mediados de la primavera hasta el inicio del otoño. Otra característica particular del mismo es que puede rotar varias veces durante el día, obligando a cambiar las estrategias de navegación previamente elaboradas.

El viento predominante en la región es del sector oeste, con frecuencia histórica de 43 % y velocidad media de 41 km/h.

Este viento procedente del continente es arrachado, con ráfagas de 60 a 80 km/h. Las mismas le imprimen al deporte el "condimento" de vértigo y adrenalina.

Otro viento dominante en el lugar es el del sector Noreste, con

una frecuencia del 14%. A diferencia del continental, proviene del mar con una velocidad media de 25km/h. Suele presentarse hasta 40 km/h, constante y sostenido, lo que permite desarrollar altas velocidades de manera muy segura y controlada para el carrovelista.

Los vientos del Noroeste tienen similar frecuencia de aparición que los del cuadrante Noreste, con velocidades constantes y en igualdad de condiciones. Las competencias desarrolladas con viento, en cualquiera de estas direcciones, son de tipo técnico, donde el piloto debe hacer uso de su habilidad y destreza. Las competencias con viento del oeste son aptas para las altas velocidades.

PLAYAS DE COMODORO RIVADAVIA


Comodoro Rivadavia es una ciudad con 150.000 habitantes y cuenta con playas aptas para el carrovelismo. Existen dos recomendadas especialmente por los deportistas :

a) Playa sur

Es la continuación de la playa de Rada Tilly; desde Punta Piedras, al Norte de la Villa Balnearia, hasta el Parque Industrial ubicado al sur de Comodoro Rivadavia. Su longitud navegable es de 8 km y se puede aprovechar la continuidad a Rada Tilly, con lo que suma una longitud de 12 km. aproximadamente.

La fisonomía del suelo suele cambiar luego de cada ciclo de mareas y sus características van desde duro, compacto y plano hasta rugoso y blando. Con esto, los pilotos deben hacer uso de sus técnicas de manejo y conocimientos de circuitos para lograr la máxima eficiencia competitiva.

Este tipo de playas se asemeja a las empleadas en Europa en Eventos Internacionales y es la "más solicitada" por los deportistas porque obliga a una competencia de destreza absoluta.



Características de los circuitos y pistas

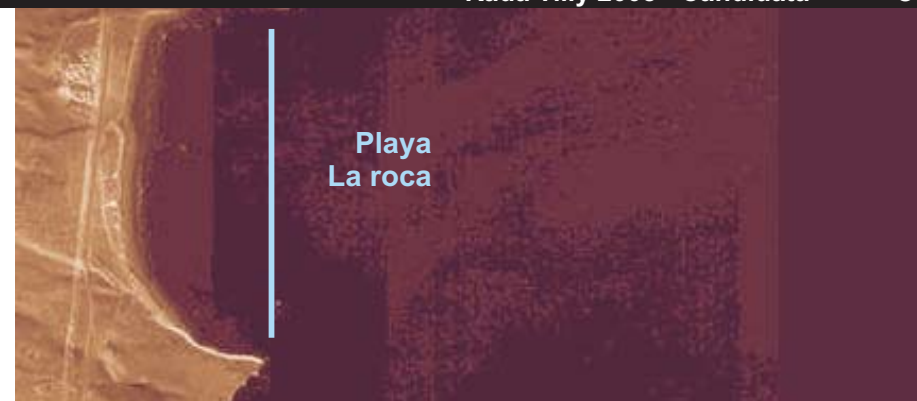
Rada Tilly 2008 - Candidata

6

b) Playa Bonita

Ubicada a 12 km. al sur de Rada Tilly en el límite con la provincia de Santa Cruz, es la playa más ancha de la región: más de 600 metros con baja marea y 4 km. de longitud aprovechable.

Sus características son similares a las de playa Sur; terreno que varía desde lo duro y compacto hasta plano, rugoso y blando. Esta playa no tiene infraestructura de servicios. Solo un parador turístico con comida y sanitarios y el puesto de policía Caminera "Ramón Santos", de la policía de la provincia de Santa Cruz.



Soporte institucional para el Campeonato Mundial 2008

Comodoro Convention & Visitors Bureau
Asociación sin fines de lucro, de carácter mixto creado por el Municipio de Comodoro Rivadavia a través de la Secretaría de Cultura y Turismo, que agrupa instituciones, agencias de viajes, organizadores de congresos, líneas aéreas, hoteles, empresas gastronómicas y otras vinculadas indirectamente con la actividad

Esta Institución dispuso apoyar con toda su infraestructura y medios disponibles para viabilizar el Proyecto de Sede para el 11º Campeonato Mundial de Carrovelismo en Rada Tilly

Municipalidades de Rada Tilly y de Comodoro Rivadavia
Resolución Municipalidad de Rada Tilly N° 508 / 02, 21 de Enero de 2002
Resolución Municipalidad de Comodoro Rivadavia N° 0008 / 02 ,
10 de Enero de 2002

Los Intendentes de ambos municipios se reunieron para dar forma a una resolución que deja asentada la voluntad de apoyar, en conjunto, el presente Proyecto. Se asegura a través de la misma su continuidad en el tiempo, más allá de los cambios a nivel gubernamental que puedan sucederse de aquí al 2008.

Secretaría de Turismo de la Provincia del Chubut
Resolución N° 005-OPT/02 declaración de Interés Turístico Provincial
La Secretaría de Turismo y Áreas Protegidas resolvió con fecha 22 de Enero de 2002 apoyar la iniciativa del la propuesta de Sede para el 11º Campeonato Mundial de Carrovelismo en Rada Tilly

Secretaría de Turismo y Deportes de la Nación Presidencia de la Nación Argentina
La máxima expresión nacional del deporte, dispuso su apoyo comprometiéndose al reconocimiento de Interés Nacional, una vez confirmada la Sede Mundial, por el propio Presidente de la Nación Argentina

Infraestructura sanitaria

Comodoro Rivadavia es la ciudad mas importante de la Patagonia y cuenta con servicios para la atención de la salud de alta complejidad y centro de derivación de enfermos, para atención especializada en distintas áreas médicas.

Capacidad instalada y recursos humanos

a) Salud pública :

Hospital estatal con 180 camas y 8 de alta de complejidad.

- 70 profesionales médicos en todas las especialidades
- Laboratorio bioquímico de alta complejidad
- Radiología convencional
- Mamografía y tomografía computada
- Unidad de terapia intensiva polivalente
- Unidad de terapia intensiva neonatal.
- 180 enfermeras tituladas universitarias
- Cirugía general, Neurocirugía, ortopédica y traumatológica,
- Cirugía vascular, Pediatría, reconstructiva, cirugía laparoscópica.

b) Centros de Salud de atención Especializada

- Centros de tratamiento de cáncer
- Bomba de cobalto y Acelerador lineal (en proceso de instalación),
- Cámara Gamma
- Equipos de radioterapia superficial y profunda.

Infraestructura sanitaria

Rada Tilly 2008 - Candidata

7

c) Instituciones privadas

- 5 clínicas privadas
- 230 camas
- 220 profesionales médicos en todas las especialidades
- Terapia intensiva polivalente
- Terapia neonatal con servocunas
- Tomógrafos computarizados,
- Cámara gamma Spect
- ecografía doppler
- mamografía
- hemodinamia
- Centro cardiológico de alta complejidad, Cateterismo, Angioplastia y Cirugía endovascular
- Centro Hemodiálisis
- Centro de Litiasis y tratamientos renales
- Odontología especializada
- cirugía oftálmica



Comodoro Rivadavia es una ciudad que a pesar de estar lejos de cualquier centro urbano importante, se ha desarrollado cultural y socialmente de modo tal de concentrar en sus lugares, los placeres culinarios, el gusto por la diversión y el esparcimiento.

Los restaurantes proponen variedad en sus propuestas gastronómicas: desde pizzas y pastas pasando por las comidas elaboradas con productos de la región; parrilladas o frutos de mar. También pueden degustarse recetas de nivel internacional. Además cuenta con cafés y bares, ubicados en diferentes puntos de la ciudad que permiten enriquecer la vista con paisajes diversos al finalizar el día. En ellos puede desarrollarse una actividad cultural propia de los argentinos que es, reunirse con amigos.

Casinos y salas de juegos autorizadas distribuidos en Comodoro Rivadavia y Rada Tilly, a los que se suman Cines y Discotecas, permiten al turista un recreativo paseo nocturno. En cuanto a la capacidad hotelera, en los últimos años, han abierto sus puertas dos grandes hoteles. Este hecho responde a las demandas del mercado. Comodoro Rivadavia es una ciudad de paso obligado en el recorrido por Patagonia y además, concentra numerosas actividades de negocios por la industria petrolera y comercio en general. La capacidad hotelera de las ciudades de Rada Tilly y Comodoro Rivadavia en su conjunto es de 2500 camas.

La ciudad ha comprendido que el turismo, es una importante fuente de recursos económicos y ha puesto su esfuerzo, en desarrollarse en este sentido. El resultado material de este esfuerzo le permite ofrecerse como sede de eventos de importancia a nivel mundial.

En caso que el visitante quiera hacer base en la ciudad para emprender un posterior recorrido por la Patagonia, las alquiladoras de autos, líneas de transporte terrestre y aéreo, están preparadas para cubrir las necesidades del caso, brindando un servicio de excelencia.

Infraestructura hotelera, gastronomía y de esparcimiento



Tránsito Aéreo

Aeropuerto Internacional General Enrique Mosconi

Comodoro Rivadavia cuenta con el Aeropuerto Internacional General Enrique Mosconi, a 11 Km del centro de la ciudad. A el arriban vuelos desde todo el país, incluyendo Capital Federal y conexiones con las ciudades mas importantes de Argentina Operan todas las 8 líneas aéreas Nacionales y realizan arribos vuelos Internacionales en escalas a Chile.

Aeroclub "13 de Diciembre"

En el camino que une Rada Tilly con Comodoro Rivadavia, sobre la ruta nacional N° 3 se encuentra emplazado el Aeroclub "13 de Diciembre", lugar donde se concentran vuelos especiales para el turista, en aviones exclusivos para recorridos regionales, tanto en aviones como helicóptero, y llegar en una forma directa al paisaje patagónico.

Tránsito Terrestre

Terminal de Municipal de Ómnibus

Comodoro Rivadavia cuenta con su Terminal de Transportes Terrestres en el corazón de la ciudad. A ella arriban colectivos desde todo el país por las inmejorables rutas nacionales y es punto de contacto de los centros turísticos patagónicos por excelencia, Glaciar Perito Moreno, Cueva de las Manos Pintadas, Bosque Petrificado Operan todas las mas de 18 compañías de transportes nacionales y realizan arribos vuelos Internacionales en escalas a Chile.

Compañías de Alquiler de Autos

En Comodoro Rivadavia operan las mas reconocidas Compañías de Alquiler de Autos Internacionales y las prestigiosas firmas Nacionales con muy buenas tarifas y opciones, todas poseen conexión para consultas y reservas on-line via internet para permitir al turista extranjero su mejor acceso previo a la llegada

Avis, Hertz, Anie Millet, Full-Car, Windland, Dubrovnik, Aonik'enk , Viper, Apolo, Localiza, entre otras son parte del abanico de posibilidades que ofrece la ciudad

Transporte Terrestre de Cargas

Con conexión a todos los destinos del país, Comodoro Rivadavia cuenta con una red de Empresas de Transportes que harían posible el traslado por via terrestre de Containers arribados a puertos marítimos de ciudades como Buenos Aires, Bahía Blanca, Puerto Madryn Puerto Deseado, Mar del Plata etc, como una opción para completar la logística de un evento internacional

Tránsito Marítimo

Comodoro Rivadavia, cuenta con un importante puerto marítimo comercial que permite la llegada de buques en los cuales podrían arribar los Containers con los materiales de competición desde cualquier lugar del mundo.

Así mismo por la propia industria petrolera el puerto es centro de descarga de equipos que llegan desde Estados Unidos, Europa y Asia.

El entorno marítimo también se encuentran las Terminales de Carga de Crudo de Caleta Olivia y Caleta Cordova, que dan salida todo el petróleo extraído de la cuenca del Golfo San Jorge, con destino a Terminales de Procesamiento y refinado de crudo.

Infraestructura de Transporte Aéreo, Terrestre y Marítimo

INTERNET

Estos son algunos de los sitios oficiales que ofrecen información al turista y visitante

www.carrovelismo.com.ar

www.radatilly.gov.ar

www.comodoro.gov.ar

www.chubut.gov.ar

www.chubutur.gov.ar



1) Sarmiento El encanto del BOSQUE PETRIFICADO milenario (a 150 km al oeste)

Sarmiento surgió como una colonia agroganadera en 1897. Un grupo de inmigrantes y paisanos del lugar hicieron de este paraje, un valle rico en regadíos y producción de frutas. Contiene, además, un parque geobotánico donde se pueden encontrar especies primitivas de la familia de las actuales coníferas, de 75 millones de años.

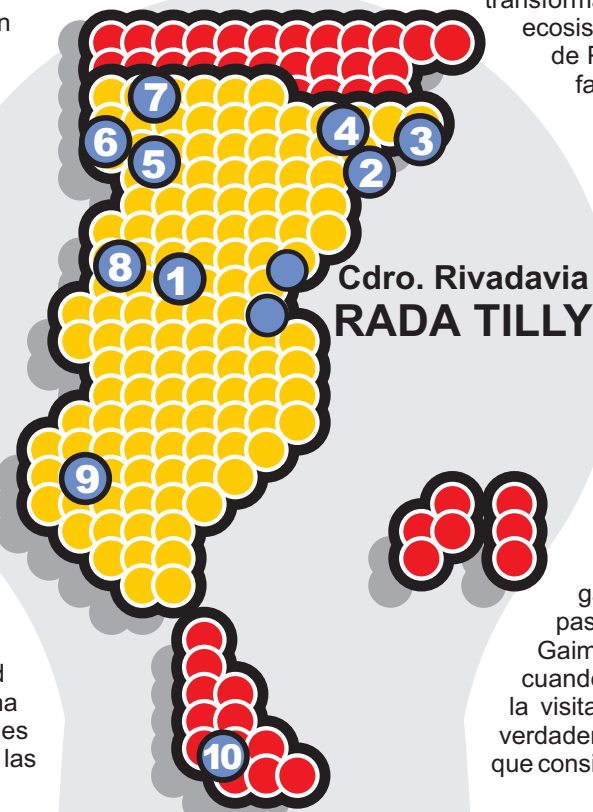
Los perfiles de cenizas volcánicas de antigüedad cretácica superior, son portadores de abundantes troncos. Algunos de considerable dimensión, han transmutado su materia orgánica en roca.

Esta reserva es visitada, anualmente, por miles de turistas que llegan desde los rincones más lejanos del planeta para apreciar los diferentes estratos geológicos.

El viaje por la ruta que une el corredor bi-oceánico con el Pacífico atravesando la meseta patagónica complementa un encantador paisaje en laderas de arcilla roja, naranja y marrón

2) Puerto Madryn Paz y tranquilidad en excelentes PLAYAS (a 436 km al norte.)

Combinación de meseta y mar, permite descubrir la zona desde diferentes perspectivas: el mountain bike, el sandboard en los médanos y el buceo para ver la riqueza de la fauna marina. Madryn es un sitio donde se puede vivir emociones imprevistas cuando, por ejemplo, los delfines se acercan a las lanchas para mostrar sus piruetas y acrobacias.



Un detalle a resaltar es el flamante EcoCentro: un edificio de 1800 m². que se transforma en el primer espacio dedicado a la interpretación de los ecosistemas marinos. Se encuentra en el casco de la ciudad y muy cerca de Península Valdés, uno de los lugares de mayor concentración de fauna marina en las costas argentinas.

3) Puerto Pirámides BALLENAS y El contacto con la naturaleza marina (a 546 km al norte)

Pequeña villa que se remonta a 1900 cuando la aldea era un puerto salinero. De esas casas de adobe, chapa y madera, hoy quedan solo vestigios.

Puerto Pirámides se ha desarrollado, especialmente, por su atractivo turístico que es el avistaje de la Ballena Franca Austral. Se pueden observar entre mayo y diciembre aunque son más abundantes en los meses de septiembre y octubre. Anualmente 600 ejemplares se dan cita en las tranquilas aguas de los golfos Nuevo y San José.

4) Gaiman el sabor del típico Te GALES (a 394 km al norte)


Es una aldea favorecida por la arquitectura de sus casas de estilo galés. Combinan ladrillo y piedra y muchas de ellas son del siglo pasado.

Gaiman es una mezcla de belleza y enigma que cautiva al visitante cuando va descubriendo los tesoros que alberga. El punto culminante de la visita debe ser en alguna de las casa que ofrecen "té galés": un verdadero regalo para el paladar, acompañado de su repostería tradicional que consiste en típicas tortas hechas con dulces y manteca casera.

Turismo regional

Rada Tilly 2008 - Candidata

10



5) Esquel Paraíso de NIEVE Y CORDILLERA
(a 596 km al sudoeste)

Apostada en el corazón de la región cordillerana, sorprende al viajero en cualquier época del año.

Ríos rápidos, árboles milenarios, grandes lagos y montañas imponentes son el marco de lujo para actividades como cabalgatas, trekking, rafting, esquí, montañismo o para sentarse tranquilo y esperar el atardecer.

A 13km. de Esquel, se encuentra el Centro de Deportes de Invierno la Hoya que ofrece 24 pistas de esquí, con una superficie de 150 hectáreas y 9 modernos medios de elevación.

6) Trevelin Magia GALESA
(a 621km al sudoeste)

Surgió a finales del siglo XIX con la llegada de los inmigrantes galeses que se encontraban ansiosos por progresar libremente. Hoy, el lugar es famoso por su típica torta negra y la hospitalidad de su gente. Se encuentra a 23 km. al sur de Esquel y es un sitio obligado para cruzar a Chile por el paso fronterizo Futaleufú. Cerros y pampas inmensas bañadas de infinidad de colores, parecen una pintura.

7) El Maitén CORDILLERA NATIVA
(a 723 Km al sudoeste)

Posee un microclima agradable en compañía del caudaloso río Chubut. Su nombre deriva del frondoso árbol de hojas perennes, que poblaba las costas del río y que servía de refugio a los viajeros.

En la actualidad es uno de los puntos atractivos del recorrido que hace el tren "La Trochita". una experiencia que transporta a épocas mágicas y lejanas de la mítica Patagonia. Además en el Cañadón de los Ensueños se perfila un maravilloso bosque de lengas, coihues y cipreses para caminar tranquilamente con los propios pensamientos e ilusiones.

8) Río Mayo TURISMO RURAL
(a 274 Km al oeste).

Esta localidad se encuentra en la cordillera, pasando por la localidad de Sarmiento. Allí se podrá apreciar la cría de guanacos, cuya lana de finísima y alta calidad se emplea como fibra preciosa para la comercialización de tejidos de altísima costura

También un encanto desafiante para disfrutar de la pesca en río.

9) El Calafate - GLACIAR PERITO MORENO
(a 1040 km al suroeste)

Una ciudad que se caracteriza por el verde intenso de sus álamos, pinos y sauces que forman un contraste singular con el paisaje de casitas bajas.

Esta pequeña ciudad está cerca del Parque Nacional Los Glaciares, cuyas 600.000 hectáreas albergan algunas de las maravillas naturales más emocionantes del mundo. Imponentes glaciares ofrecen un espectáculo sobrecogedor y dos grandes lagos- el Argentino y el Viedma- terminan de darle forma a un paisaje incomparable que recibe sobre sus aguas, las lenguas de hielo que descienden de las alturas.

Apreciar el glaciar Perito Moreno con su blancura y armonía, justifica en sí mismo el viaje a la Patagonia.

Fácil de llegar en conexión aérea desde Comodoro Rivadavia, permitirá en disfrutar de uno de los lugares más maravillosos de la Argentina

10) USHUAIA El fin del MUNDO
(a 1600 km al sur)

Un viaje que sin lugar a dudas lo llevará a disfrutar de un verdadero paraíso natural

Con acceso directo desde Comodoro Rivadavia en vuelos diarios que conectan con Tierra del Fuego, tendrá en menos de 2 horas la mejor imagen directa de la Patagonia Austral

Turismo regional

Rada Tilly 2008 - Candidata

11

